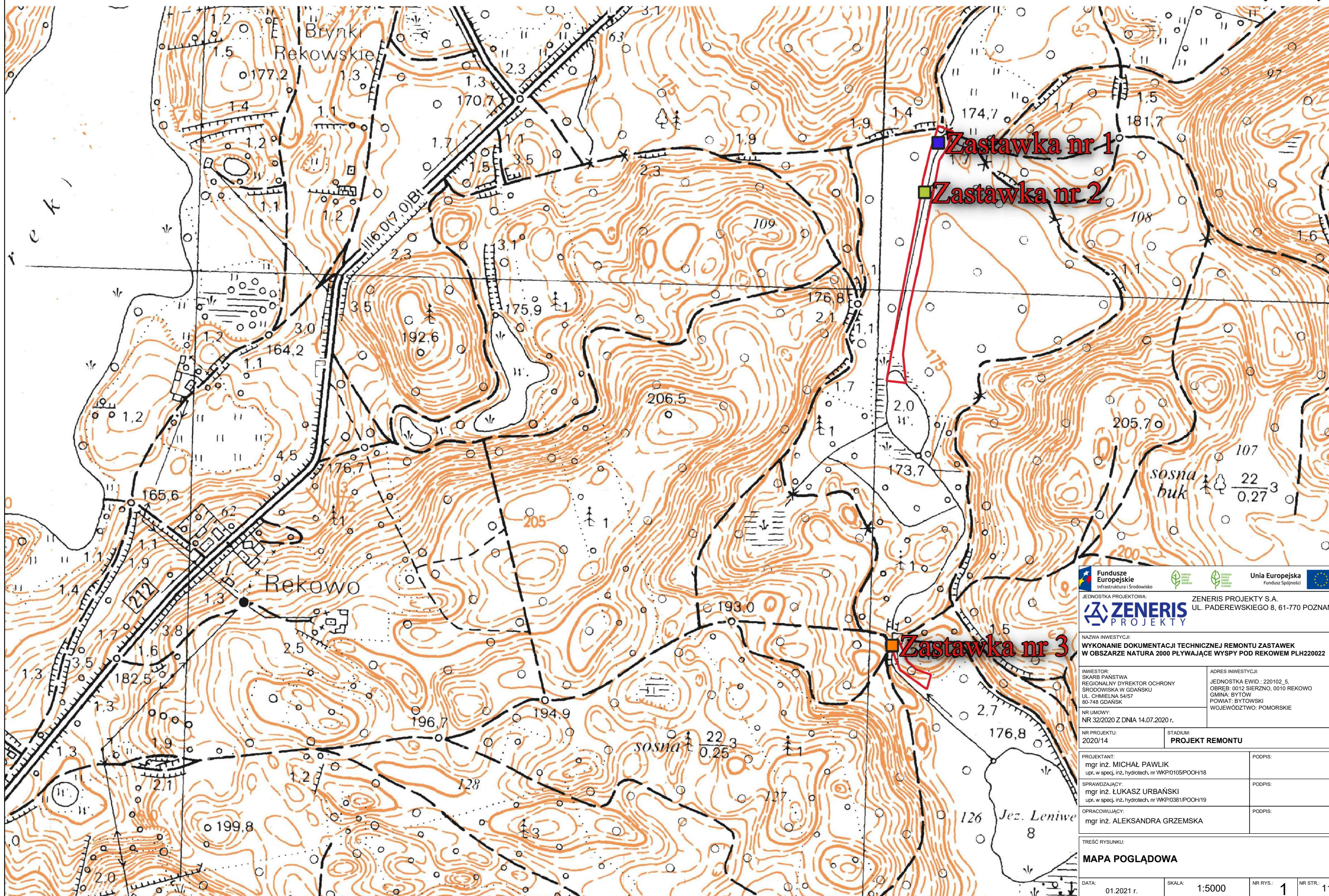





100 0 100 200 300 m

Mapa topograficzna z lokalizacją obiektów  
Skala 1: 5000



 <div>Fundusze Europejskie Infrastruktura i Środowisko</div>		 <div>Unia Europejska Fundusz Spójności</div>	
JEDNOSTKA PROJEKTOWA:  <b>ZENERIS PROJEKTY</b>		ZENERIS PROJEKTY S.A. UL. PADEREWSKIEGO 8, 61-770 POZNAN	
NAZWA INWESTYCJI: <b>WYKONANIE DOKUMENTACJI TECHNICZNEJ REMONTU ZASTAWEK W OBSZARZE NATURA 2000 PŁYWAJĄCE WYSPY POD REKOWEM PLH220022</b>			
INWESTOR: SKARB PAŃSTWA REGIONALNY DYREKTOR OCHRONY ŚRODOWISKA W GDAŃSKU UL. CHMIELNA 54/57 80-748 GDAŃSK		ADRES INWESTYCJI: JEDNOSTKA EWID.: 220102_5, OBRĘB: 0012 SIERZNO, 0010 REKOWO GMINA: BYTÓW POWIAT: BYTOWSKI WOJEWÓDZTWO: POMORSKIE	
NR UMOWY: NR 32/2020 Z DNIA 14.07.2020 r.			
NR PROJEKTU: 2020/14		STADIUM: <b>PROJEKT REMONTU</b>	
PROJEKTANT: mgr inż. MICHAŁ PAWLIK upr. w spec. inż. hydrotech. nr WKPi0105/POOH/18		PODPIS:	
SPRAWDZAJĄCY: mgr inż. ŁUKASZ URBAŃSKI upr. w spec. inż. hydrotech. nr WKPi0381/POOH/19		PODPIS:	
OPRACOWUJĄCY: mgr inż. ALEKSANDRA GRZEMSKA		PODPIS:	
TREŚĆ RYSUNKU: <b>MAPA POGLĄDOWA</b>			
DATA: 01.2021 r.		SKALA: 1:5000	
NR RYS.: 1		NR STR.: 1	